

FIETSTOCHTEN

**Basis & meer detail op <http://www.1001fietsroutes.be>
vertrekpunt = 82, bergestraat, Holsbeek, nabij 'vakantieverblijf Hageland'.
(goede honderd meter richting centrum..., aan de eerste kruispuntje, vind je het knooppunt)**

(Als je dit document elektronisch hebt ... Control & klik op de blauwe i, en je hebt de detail. Control & 'f' : zoeken op locaties)

LOCATIES :

65 = Holsbeek : kasteel van Horst

98 = Holsbeek : Sint Jozefskapel & Galgenberg (hier stond inderdaad de galg vroeger)

64 = Wezemaal : Wijnmuseum /centrum van Wezemaal

66 = Wezemaal : Nabij Abdij van het vrouwepark (thans Monfortcollege)

80 = Kessel-Lo : Provinciaal recreatiedomein

33 = Leuven : Stella Artois, dicht bij (het station van) Leuven

71 = Werchter : Niet zo ver van het Damiaanmuseum in Tremelo


65 →63 = Holsbeek : De Sint Jobsweg, prachtig uitzicht over vallei en over de wijngaarden

62 →63 = Gelrode, tussen 62 en 63, 'De Moedermeule', die in 1830 verhuisde, restaurant

66 →67 = Rotselaar, tussen 66 en 67, 'De Meander' alias 'De Plas van Rotselaar', zwembijver

96 →97 = Sint Joris Winge, tussen 96 en 97, 'De Gempemolen', watermolen en restaurant


Afstand: 17.2 km

 **Knooppunten:** 82 →81 →80 →83 →29 →82



80 = Kessel-Lo : Provinciaal recreatiedomein


Afstand: 25.3 km

 **Knooppunten:** 82 →81 →80 →33 →84 →83 →29 →82



33 = Leuven : Stella Artois, dicht bij (het station van) Leuven

Afstand: 25.7 km

 **Knooppunten:** 82 →29 →83 →80 →33 →93 →31 →35 →81 →82



80 = Kessel-Lo : Provinciaal recreatiedomein

33 = Leuven : Stella Artois, dicht bij (het station van) Leuven

Afstand: 26.2 km

 **Knooppunten:** 82 →81 →80 →83 →84 →20 →99 →29 →82



80 = Kessel-Lo : Provinciaal recreatiedomein

Afstand: 26.3 km


 **Knooppunten:** 82 →81 →80 →33 →84 →20 →99 →29 →82



80 = Kessel-Lo : Provinciaal recreatiedomein

33 = Leuven : Stella Artois, dicht bij (het station van) Leuven

Afstand: 26.8 km


 **Knooppunten:** 82 →81 →35 →30 →66 →64 →82



66 = Wezemaal : Nabij Abdij van het vrouwepark (thans Monfortcollege)

64 = Wezemaal : Wijnmuseum /centrum van Wezemaal

Afstand: 30.3 km

 **Knooppunten:** 82 →81 →80 →33 →73 →87 →86 →85 →84 →83 →29 →82



80 = Kessel-Lo : Provinciaal recreatiedomein
 33 = Leuven : Stella Artois, dicht bij (het station van) Leuven

Afstand: 30.4 km

Knooppunten: 82 →29 →83 →84 →33 →93 →31 →35 →81 →82



33 = Leuven : Stella Artois, dicht bij (het station van) Leuven

Afstand: 31.3 km

Knooppunten: 82 →81 →80 →33 →73 →87 →86 →85 →84 →20 →99 →29 →82



80 = Kessel-Lo : Provinciaal recreatiedomein
 33 = Leuven : Stella Artois, dicht bij (het station van) Leuven

Afstand: 31.4 km

Knooppunten: 82 →29 →99 →20 →84 →33 →93 →31 →35 →81 →82



33 = Leuven : Stella Artois, dicht bij (het station van) Leuven

Afstand: 31.9 km

Knooppunten: 82 →64 →66 →67 →71 →72 →30 →35 →81 →82



64 = Wezemaal : Wijnmuseum /centrum van Wezemaal
 66 = Wezemaal : Nabij Abdij van het vrouwepark (thans Monfortcollege)
 66 →67 = Rotselaar, tussen 66 en 67, 'De Meander' alias 'De Plas van Rotselaar', zwemvijver
 71 = Werchter : Niet zo ver van het Damiaanmuseum in Tremelo

Afstand: 33.2 km

Knooppunten: 82 →81 →80 →83 →84 →20 →22 →96 →97 →98 →99 →29 →82



80 = Kessel-Lo : Provinciaal recreatiedomein
 96 →97 = Sint Joris Winge, tussen 96 en 97, 'De Gempemolen', watermolen en restaurant
 98 = Holsbeek : Sint Jozefskapel & Galgenberg (hier stond inderdaad de galg vroeger)

Afstand: 33.3 km

Knooppunten: 82 →81 →80 →33 →84 →20 →22 →96 →97 →98 →99 →29 →82



80 = Kessel-Lo : Provinciaal recreatiedomein
 33 = Leuven : Stella Artois, dicht bij (het station van) Leuven
 96 →97 = Sint Joris Winge, tussen 96 en 97, 'De Gempemolen', watermolen en restaurant
 98 = Holsbeek : Sint Jozefskapel & Galgenberg (hier stond inderdaad de galg vroeger)

Afstand: 33.5 km

Knooppunten: 82 →81 →80 →33 →93 →31 →35 →30 →66 →64 →82



80 = Kessel-Lo : Provinciaal recreatiedomein
 33 = Leuven : Stella Artois, dicht bij (het station van) Leuven
 66 = Wezemaal : Nabij Abdij van het vrouwepark (thans Monfortcollege)
 64 = Wezemaal : Wijnmuseum /centrum van Wezemaal

Afstand: 34.4 km

Knooppunten: 82 →29 →83 →80 →81 →35 →30 →66 →64 →82



80 = Kessel-Lo : Provinciaal recreatiedomein
 66 = Wezemaal : Nabij Abdij van het vrouwepark (thans Monfortcollege)
 64 = Wezemaal : Wijnmuseum /centrum van Wezemaal

Afstand: 34.5 km

Knooppunten: 82 →81 →80 →83 →84 →85 →67 →21 →22 →96 →97 →98 →99 →29 →82



80 = Kessel-Lo : Provinciaal recreatiedomein

96 →97 = Sint Joris Winge, tussen 96 en 97, 'De Gempemolen', watermolen en restaurant

98 = Holsbeek : Sint Jozefskapel & Galgenberg (hier stond inderdaad de galg vroeger)

Afstand: 34.6 km

Knooppunten: 82 →81 →80 →33 →84 →85 →67 →21 →22 →96 →97 →98 →99 →29 →82



80 = Kessel-Lo : Provinciaal recreatiedomein

33 = Leuven : Stella Artois, dicht bij (het station van) Leuven

96 →97 = Sint Joris Winge, tussen 96 en 97, 'De Gempemolen', watermolen en restaurant

98 = Holsbeek : Sint Jozefskapel & Galgenberg (hier stond inderdaad de galg vroeger)

Afstand: 34.7 km

Knooppunten: 82 →29 →99 →20 →84 →83 →80 →33 →93 →31 →35 →81 →82



80 = Kessel-Lo : Provinciaal recreatiedomein

33 = Leuven : Stella Artois, dicht bij (het station van) Leuven

Afstand: 35.3 km

Knooppunten: 82 →81 →80 →83 →84 →85 →67 →21 →22 →20 →99 →29 →82



80 = Kessel-Lo : Provinciaal recreatiedomein

Afstand: 35.4 km

Knooppunten: 82 →29 →83 →84 →85 →86 →87 →73 →33 →93 →31 →35 →81 →82



33 = Leuven : Stella Artois, dicht bij (het station van) Leuven

Afstand: 35.8 km

Knooppunten: 82 →29 →99 →98 →65 →63 →64 →66 →30 →35 →81 →82



98 = Holsbeek : Sint Jozefskapel & Galgenberg (hier stond inderdaad de galg vroeger)

65 = Holsbeek : kasteel van Horst

65 →63 = Holsbeek : De Sint Jobsweg, prachtig uitzicht over vallei en over de wijngaarden

64 = Wezemaal : Wijnmuseum /centrum van Wezemaal

66 = Wezemaal : Nabij Abdij van het vrouwepark (thans Monfortcollege)

Afstand: 36.1 km

Knooppunten: 82 →81 →35 →31 →32 →28 →27 →26 →72 →30 →66 →64 →82



66 = Wezemaal : Nabij Abdij van het vrouwepark (thans Monfortcollege)

64 = Wezemaal : Wijnmuseum /centrum van Wezemaal

Afstand: 36.1 km

Knooppunten: 82 →64 →66 →62 →63 →65 →98 →99 →29 →82



64 = Wezemaal : Wijnmuseum /centrum van Wezemaal

66 = Wezemaal : Nabij Abdij van het vrouwepark (thans Monfortcollege)

62 →63 = Gelrode, tussen 62 en 63, 'De Moedermeule', die in 1830 verhuisde, restaurant

65 = Holsbeek : kasteel van Horst

98 = Holsbeek : Sint Jozefskapel & Galgenberg (hier stond inderdaad de galg vroeger)

Afstand: 36.4 km

Knooppunten: 82 →29 →99 →20 →84 →85 →86 →87 →73 →33 →93 →31 →35 →81 →82



33 = Leuven : Stella Artois, dicht bij (het station van) Leuven

Afstand: 36.4 km

Knooppunten: 82 →81 →80 →33 →73 →87 →86 →85 →67 →21 →22 →96 →97 →98 →99 →29 →82



80 = Kessel-Lo : Provinciaal recreatiedomein

33 = Leuven : Stella Artois, dicht bij (het station van) Leuven

96 →97 = Sint Joris Winge, tussen 96 en 97, 'De Gempemolen', watermolen en restaurant

98 = Holsbeek : Sint Jozefskapel & Galgenberg (hier stond inderdaad de galg vroeger)

Afstand: 36.7 km

Knooppunten: 82 →81 →35 →30 →66 →62 →63 →64 →82



66 = Wezemaal : Nabij Abdij van het vrouwepark (thans Monfortcollege)

62 →63 = Gelrode, tussen 62 en 63, 'De Moedermeule', die in 1830 verhuisde, restaurant

64 = Wezemaal : Wijnmuseum /centrum van Wezemaal

Afstand: 36.9 km

Knooppunten: 82 →81 →35 →31 →32 →95 →38 →93 →33 →80 →83 →29 →82



80 = Kessel-Lo : Provinciaal recreatiedomein

33 = Leuven : Stella Artois, dicht bij (het station van) Leuven

Afstand: 37.2 km

Knooppunten: 82 →81 →80 →33 →73 →87 →86 →85 →67 →21 →22 →20 →99 →29 →82



80 = Kessel-Lo : Provinciaal recreatiedomein

33 = Leuven : Stella Artois, dicht bij (het station van) Leuven

Afstand: 37.5 km

Knooppunten: 82 →29 →83 →80 →33 →93 →31 →35 →30 →66 →64 →82



80 = Kessel-Lo : Provinciaal recreatiedomein

33 = Leuven : Stella Artois, dicht bij (het station van) Leuven

66 = Wezemaal : Nabij Abdij van het vrouwepark (thans Monfortcollege)

64 = Wezemaal : Wijnmuseum /centrum van Wezemaal

Afstand: 37.8 km

Knooppunten: 82 →64 →66 →67 →71 →72 →26 →27 →28 →32 →31 →35 →81 →82



64 = Wezemaal : Wijnmuseum /centrum van Wezemaal

66 = Wezemaal : Nabij Abdij van het vrouwepark (thans Monfortcollege)

66 →67 = Rotselaar, tussen 66 en 67, 'De Meander' alias 'De Plas van Rotselaar', zwemvijver

71 = Werchter : Niet zo ver van het Damiaanmuseum in Tremelo

Afstand: 38.3 km

Knooppunten: 82 →81 →80 →33 →73 →87 →86 →85 →84 →20 →22 →96 →97 →98 →99 →29 →82



80 = Kessel-Lo : Provinciaal recreatiedomein

33 = Leuven : Stella Artois, dicht bij (het station van) Leuven

96 →97 = Sint Joris Winge, tussen 96 en 97, 'De Gempemolen', watermolen en restaurant

98 = Holsbeek : Sint Jozefskapel & Galgenberg (hier stond inderdaad de galg vroeger)

Afstand: 38.4 km



Knooppunten: 82 →81 →80 →83 →29 →99 →98 →65 →63 →64 →82



80 = Kessel-Lo : Provinciaal recreatiedomein



98 = Holsbeek : Sint Jozefskapel & Galgenberg (hier stond inderdaad de galg vroeger)
65 →63 = Holsbeek : De Sint Jobsweg, prachtig uitzicht over vallei en over de wijngaarden
65 = Holsbeek : kasteel van Horst
64 = Wezemaal : Wijnmuseum /centrum van Wezemaal

Afstand: 38.4 km

 **Knooppunten:** 82 →29 →99 →98 →97 →96 →22 →20 →84 →33 →93 →31 →35 →81 →82




98 = Holsbeek : Sint Jozefskapel & Galgenberg (hier stond inderdaad de galg vroeger)
33 = Leuven : Stella Artois, dicht bij (het station van) Leuven

Afstand: 38.5 km

 **Knooppunten:** 82 →29 →83 →80 →33 →73 →75 →74 →38 →93 →31 →35 →81 →82




80 = Kessel-Lo : Provinciaal recreatiedomein
33 = Leuven : Stella Artois, dicht bij (het station van) Leuven

Afstand: 38.5 km

 **Knooppunten:** 82 →81 →80 →33 →73 →87 →88 →92 →86 →85 →84 →83 →29 →82




80 = Kessel-Lo : Provinciaal recreatiedomein
33 = Leuven : Stella Artois, dicht bij (het station van) Leuven

Afstand: 38.6 km

 **Knooppunten:** 82 →64 →66 →67 →71 →72 →30 →35 →31 →93 →33 →80 →81 →82




64 = Wezemaal : Wijnmuseum /centrum van Wezemaal
66 = Wezemaal : Nabij Abdij van het vrouwepark (thans Monfortcollege)
66 →67 = Rotselaar, tussen 66 en 67, 'De Meander' alias 'De Plas van Rotselaar', zwemvijver
71 = Werchter : Niet zo ver van het Damiaanmuseum in Tremelo
33 = Leuven : Stella Artois, dicht bij (het station van) Leuven
80 = Kessel-Lo : Provinciaal recreatiedomein

Afstand: 38.7 km

 **Knooppunten:** 82 →81 →35 →30 →66 →62 →63 →65 →98 →99 →29 →82




66 = Wezemaal : Nabij Abdij van het vrouwepark (thans Monfortcollege)
62 →63 = Gelrode, tussen 62 en 63, 'De Moedermeule', die in 1830 verhuisde, restaurant
65 = Holsbeek : kasteel van Horst
98 = Holsbeek : Sint Jozefskapel & Galgenberg (hier stond inderdaad de galg vroeger)

Afstand: 39.5 km

 **Knooppunten:** 82 →64 →66 →67 →71 →72 →30 →35 →81 →80 →83 →29 →82




64 = Wezemaal : Wijnmuseum /centrum van Wezemaal
66 = Wezemaal : Nabij Abdij van het vrouwepark (thans Monfortcollege)
66 →67 = Rotselaar, tussen 66 en 67, 'De Meander' alias 'De Plas van Rotselaar', zwemvijver
71 = Werchter : Niet zo ver van het Damiaanmuseum in Tremelo
80 = Kessel-Lo : Provinciaal recreatiedomein

Afstand: 39.5 km

 **Knooppunten:** 82 →81 →80 →33 →73 →87 →88 →92 →86 →85 →84 →20 →99 →29 →82


80 = Kessel-Lo : Provinciaal recreatiedomein
33 = Leuven : Stella Artois, dicht bij (het station van) Leuven


Afstand: 39.6 km

 **Knooppunten:** 82 →29 →99 →20 →22 →96 →97 →98 →65 →63 →64 →82


96 →97 = Sint Joris Winge, tussen 96 en 97, 'De Gempemolen', watermolen en restaurant
98 = Holsbeek : Sint Jozefskapel & Galgenberg (hier stond inderdaad de galg vroeger)

65 →63 = Holsbeek : De Sint Jobsweg, prachtig uitzicht over vallei en over de wijngaarden
65 = Holsbeek : kasteel van Horst
64 = Wezemaal : Wijnmuseum /centrum van Wezemaal

Afstand: 40.5 km

 **Knooppunten:** 82 →81 →35 →31 →32 →95 →38 →74 →75 →73 →33 →80 →83 →29 →82



33 = Leuven : Stella Artois, dicht bij (het station van) Leuven

80 = Kessel-Lo : Provinciaal recreatiedomein

Legenda:



Deze route bevat hellingen.



Deze route bevat onverharde stukken.

Wijnbergenroute (40,8 km vanuit vakantieverblijf Hageland)

De naam zegt het al: deze route draait rond wijn en bergen. In deze streek in het Hageland vind je veel heuvels met wijngaarden terug.

Het zachtglooiende landschap maakt van deze route net iets meer dan een fietstocht voor de recreatieve fietser: deze route is een echte aanrader voor de klimmers onder ons. De hoogste top die je bereikt in deze route is de Houwaart-berg, hier en op vele andere plaatsen krijg je mooie uitzichten voorgeschoteld.

Je ontdekt op deze route een prachtig stukje Hagelandse natuur in de gemeenten Aarschot, Tiel-Winge en Holsbeek. Na een aantal klimmetjes bereik je het Kasteel van Horst in Sint-Pieters-Rode, een goed bewaarde 14de eeuwse burcht. Zeker de moeite om eens even te stoppen. Via Aarschot bereik je via de kronkelende Demer terug het rustige dorpje Langdorp.

Beslist een absolute aanrader.

Startpunt route = 65, op 7,3 km van vakantieverblijf Hageland

Aanduiding	km
Hageland 82	0.0
Hageland 29	3.5
Hageland 99	5.1
Hageland 98	6.4
Hageland 65	7.3
Hageland 63	14.9
Hageland 04	22.5
Hageland 02	24.0
Hageland 01	27.0
Hageland 94	30.5
Hageland 06	32.2
Hageland 05	33.4
Hageland 65	40.8

